

TUMAČ ZNAKOVLJA

- GRANICA ŽUPANIJE
- GRANICA GRADA
- GRANICA KATASTARSKE OPĆINE
- GRANICA NASELJA

OGRANIČENJA OD OBALNE LINIJE

- 300m u moru i 1000 m na kopnu
- 100 m
- 50 m
- 25 m

- izgrađeno neizgrađeno
- GRAĐEVINSKO PODRUČJE NASELJA
- PLANIRANA PROMETNICA
- kopneni dio morski dio
- LUKA

GRAĐEVINSKA PODRUČJA IZVAN NASELJA

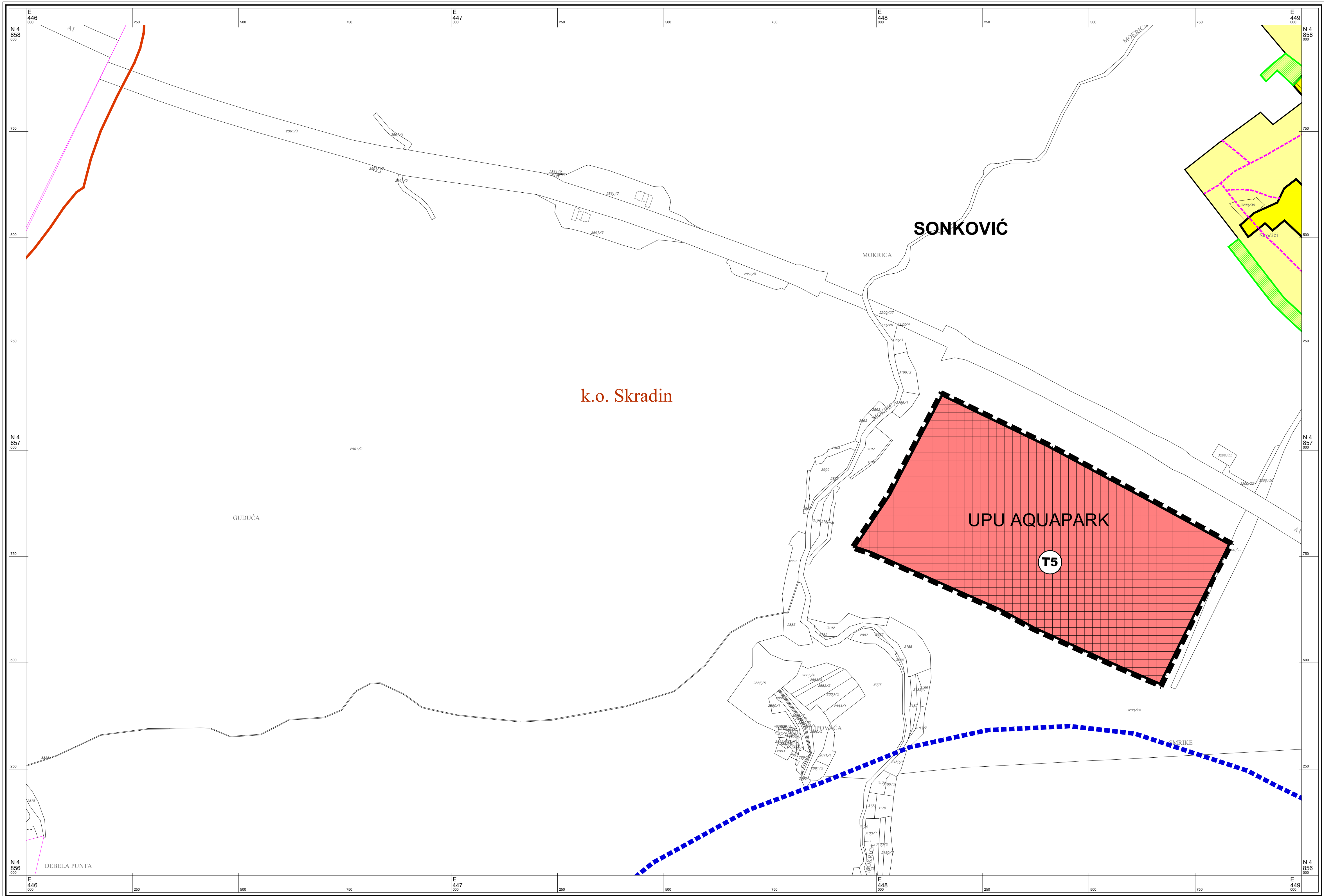
- izgrađeno neizgrađeno
- UGOSTITELJSKO-TURISTIČKE NAMJENE
- T1-HOTEL, T2-TURISTIČKO NASELJE, T5-AQUAPARK
- SPORTSKO-REKREACIJSKE NAMJENE
- UREĐENA PLAŽA
- AKVATORIJ MORSKE PLAŽE
- PRIVEZ

- izgrađeno neizgrađeno
- GOSPODARSKE NAMJENE
- SPORTSKO-REKREACIJSKE NAMJENE
- GROBLJA

PODRUČJA PRIMJENE PLANSKIH MJERA

- OBUH VAT UPU-a NA SNAZI
- OBUH VAT OBVEZNE IZRADE UPU-a
- OBUH VAT PP NP KRKA
- NEUREĐENO GRAĐEVINSKO PODRUČJE
- DIJELOVI PLANA IZMIJENJENI U ODNOSU NA PRVI PRIJEDLOG
- DODANO/PRENAMIJENJENO
- UKINUTO

5-8-3-116-9 Skradin



Šibensko - kninska županija

GRAD SKRADIN



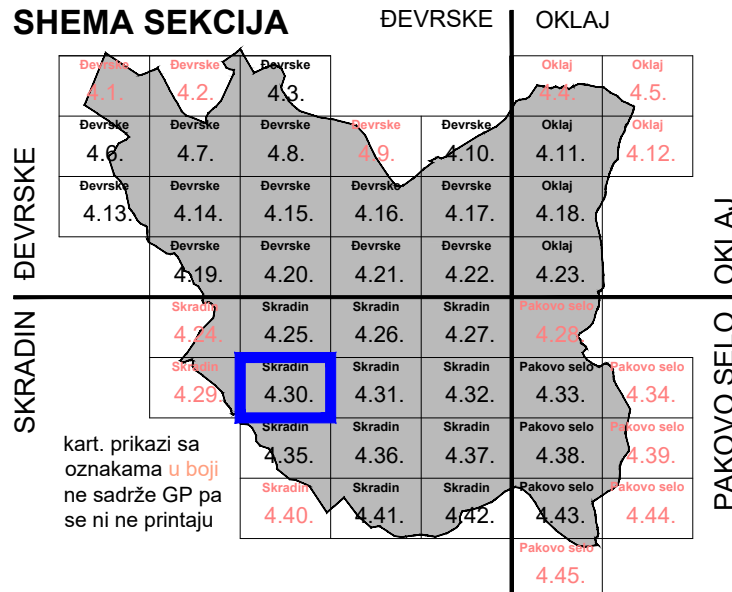
PROSTORNI PLAN

UREĐENJA

Izmjene i dopune III

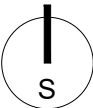
4.30.

GRAĐEVINSKA PODRUČJA



Mjerilo 1 : 5000

100 0 100 200 300 400 500m



Županija ŠIBENSKO - KNINSKA ŽUPANIJA	
Jedinica lokalne samouprave GRAD SKRADIN	
Naziv prostornog plana PROSTORNI PLAN UREĐENJA - IZMJENE I DOPUNE IV	
Broj plana: 835/21.	Faza izrade: PRIJEDLOG PLANA ZA PONOVNU JAVNU RASPRAVU
Naziv kartografskog prikaza GRAĐEVINSKA PODRUČJA	
Broj kartografskog prikaza 4.30.	Mjerilo kartografskog prikaza 1:5000
Odluka o izradi prostornog plana: Službeni vjesnik Šibensko-kninske županije br. 15/23.	
Odluka predstavničkog tijela o donošenju prostornog plana:	
Javna rasprava (datum objave):	
Javni uvid održan:	
Pečat tijela odgovornog za provođenje javnih rasprava:	
Odgovorna osoba: IVANA MRŠIĆ, mag. oec.	
M.P.	
Ime, prezime i potpis	
Mišljenje Zavoda sukladno članku 107. Zakona o prostornom uređenju (NN 153/13, 65/17,114/18, 39/19, 98/19, 67/23):	
Suglasnost Ministarstva sukladno članku 108. Zakona o prostornom uređenju (NN 153/13, 65/17,114/18, 39/19, 98/19, 67/23):	
Pravna osoba koja je izradila plan: URBOS , d.o.o. biro za prostorno planiranje, urbanizam i zaštitu okoliša, Matoševa 16, Split	
Pečat pravne osobe koja je izradila plan:	
Odgovorna osoba: MAJA MADIRACA, dipl. oec.	
M.P.	
Ime, prezime i potpis	
Odgovorni voditelj: Gordana Radman, dipl.ing. arh	
Stručni tim u izradi Plana: Gordana Radman, dipl. ing. arh. Maja Madiraca, dipl. oec. Marina Pavičić, dipl. ing. aedif.	
Ivana Bubić, mag. oec. Larisa Bačić, dipl. ing. grad. Mislav Madiraca, man. EU fondova	
Pečat Gradskog vijeća:	
Predsjednica Gradskog vijeća: Nadija Zorica, dipl.oec.	
M.P.	
Ime, prezime i potpis	
Istovjetnost ovog prostornog plana s izvornikom ovjerava:	
Pečat nadležnog tijela:	
Ime, prezime i potpis	
M.P.	